























Dimanche 18 Septembre 2022 Dép. 57: Vic Sur Seille - THIONVILLE

148,0 km

Kms parcourus	Km à parcourir	N° Routes		PC / GPM	Horaires (km/h)	
					40	43
-1,4		D155P	Départ fictif: VIC SUR SEILLE à hauteur du Musée Georges De La Tour 		12h15	12h15
		D155P	VIC SUR SEILLE, place Jeanne D'Arc, rue Georges de la Tour, <u>à gauche</u> rue des Tanneurs, <u>à droite</u> rue de Metz, <u>à droite</u> route de Château Salins			
0,0	148,0	D155P	Départ Réel: Sortie de Vic Sur Seille		12h17	12h17
1,7	146,3	D155P/D155T	Hors Agglo, <u>à droite</u> vers Morville Lès Vic		12h19	12h19
2,5	145,5	D155T	Hors Agglo, <u>tout droit</u> vers Morville		12h21	12h20
3,0	145	D155T	MORVILLE LES VIC, rue Principale, Haut de Chaumont		12h21	12h21
6,7	141,3	D155T/D79A /D79	HAMPONT, route de Vic, <u>à gauche</u> rue des Cerisiers, rue de la Croix de Mil, X <u>tout droit</u>		12h27	12h26
10,1	137,9	D79/C	BURLIONCOURT, rue de Hampont, rue Principale, <u>à gauche</u> route de Dalhain 		12h32	12h31
13,4	134,6	C/D78	DALHAIN, <u>à gauche</u> rue Principale		12h37	12h35
14,5	133,5	D78/C1	VANNECOURT, Grand-rue, <u>à droite</u> chemin de la Fontaine 		12h39	12h37
15,9	132,1	C1/D674/D174F	Hors Agglo, <u>tout droit</u> vers Château-Brehain		12h41	12h39
18,3	129,7	D174F	CHÂTEAU BREHAIN, rue de Château Salins, <u>à droite</u> rue Principale 		12h44	12h42
19,8	128,2	D174F	BREHAIN, rue Principale, <u>à gauche</u> vers D20		12h47	12h44
20,5	127,5	D174F/D20	Hors Agglo, <u>à droite</u> vers Villers Sur Nied		12h48	12h45
21,2	126,8	D20	VILLERS SUR NIED, rue Principale, route de Morhange		12h49	12h46
23,0	125,0	D20/C	MARTHILLE, rue St Jean, <u>à gauche</u> rue de Salm 		12h51	12h49
23,8	124,2	C	Hors Agglo, <u>à gauche</u>		12h53	12h50
24,3	123,7	C	Hors Agglo, <u>à droite</u> vers Destry		12h53	12h51
26,3	121,7	C/D999	DESTRY, rue Lavoir, <u>à gauche</u> rue de Metz		12h56	12h53
30,2	117,8	D999	BRULANGE, rue de Metz		13h02	12h59
31,7	116,3	D999	ARRAINCOURT, route de Metz		13h04	13h01
33,0	115,0	D999/D70	Hors Agglo, <u>à droite</u> vers Arriance		13h06	13h02
35,9	112,1	D70/D910/D70	Hors Agglo, X <u>tout droit</u> vers Arriance		13h11	13h07
37,4	110,6	D70	Hors Agglo, Pont h 2,30m 1 voie 		13h13	13h09
37,9	110,1	D70	ARRIANCE, route de Many, RP 1ère sortie rue Principale, route de Chanville		13h14	13h10
39,9	108,1	D70/D74	Hors Agglo, <u>à droite</u> vers Hemilly		13h17	13h12
41,0	107,0	D74	La Gollonière (PC à hauteur de la Maison Foretiere)	PC 41,1	13h18 13h19	13h14 13h14
42,4	105,6	D74	HEMILLY, rue Principale		13h20	13h16
44,9	103,1	D74	GUINGLANGE, rue Principale, <u>à gauche</u> rue de la Ronce		13h24	13h19
45,6	102,4	D74/D19/D74	Hors Agglo, X <u>tout droit</u> vers Basse Vigneules		13h25	13h20
47,1	100,9	D74	BASSE-VIGNEULLES, rue de la Vallée		13h27	13h22
48,7	99,3	D74	HAUTE-VIGNEULLES, rue Principale,		13h30	13h24
51,4	96,6	D74/C	BAMBIDERSTROFF, rue de la Libération, rue du 3 Juin, <u>à gauche</u> rue Pierre Klein   		13h34	13h28
53,7	94,3	C	BAMBIDERSTROFF Hors Agglo	GM2	13h37	13h31

Dimanche 18 Septembre 2022 Dép. 57: Vic Sur Seille - THIONVILLE

148,0 km

54,4	93,6	C/D603/C/D25C	ZIMMING, rue de Bambiderstroff, X <u>tout droit</u> rue Verlaine, rue Victor Hugo Descente à 10%  		13h38	13h32
57,7	90,3	D25C/D25	Hors Agglo, X à <u>gauche</u> vers Boucheporn		13h43	13h37
57,9	90,1	D25/C1	BOUCHEPORN, rue de Longeville, rue de Porcelette, à <u>gauche</u> chemin de Bisten en Lorraine		13h45	13h39
61,3	86,7	C1/D73	BISTEN EN LORRAINE, rue de Boucheporn, à <u>gauche</u> rue Principale    		13h49	13h42
62,2	85,8	D73	BISTEN Hors Agglo	GM2	13h50	13h43
63,3	84,7	D73/C	Hors Agglo, à <u>droite</u> vers Coume 		13h52	13h45
69,3	78,7	C/D72/C1	COUME, rue de Niedervisse, à <u>gauche</u> rue de Guerting, à <u>droite</u> rue de Verrières, rue de Teterchen		14h01	13h53
71,6	76,4	C1	Hors Agglo 		14h04	13h56
72,6	75,4	C1/D23/D954	TETERCHEN, rue de Coume, rue du Cimetière, à <u>gauche</u> rue J.d' Arc, à <u>droite</u> rue St Rufe, (PC à hauteur de la Mairie)	PC 74,2	14h07 14h08	13h59 14h00
75,0	73,0	D954/D23	Hors Agglo, à <u>gauche</u> vers Brettzach		14h09	14h01
76,6	71,4	D23	BRETTNACH, rue de Bouzonville		14h12	14h03
79,6	68,4	D23	ALZING, rue de Brettzach, à <u>gauche</u> rue de Bouzonville		14h16	14h08
80,7	67,3	D23	Hors Agglo, PN 		14h18	14h09
81,6	66,4	D23/D3/D918/D19	BOUZONVILLE, rue d' Alzing,  Pont sur 1 voie , RP 1ère sortie rue de Sarrelouis, feux à <u>gauche</u> rue D'Eller, rue de la Nied, à <u>droite</u> rue du 27 Novembre, RP 1ère sortie rue de Luxembourg		14h19	14h10
86,1	61,9	D19	FILSTROFF, rte de Bouzonville, rue Principale, route de Colmen		14h26	14h17
90,3	57,7	D19	COLMEN, rue de Filstroff, rue Principale		14h32	14h22
91,0	57,0	D19/D956	Hors Agglo, à <u>gauche</u> vers Flastroff		14h33	14h23
92,0	56,0	D956	FLASTROFF, rue de la Libération, rue du 18 Novembre		14h35	14h25
94,5	53,5	D956	BIZING, rue Principale, rue de la Gare		14h39	14h28
96,1	51,9	D956/D60	HALSTROFF, route de Bizing, à <u>droite</u> rote de Waldwisse		14h41	14h30
98,2	49,8	D60/C	Hors Agglo, X à <u>gauche</u> vers Rémeling		14h44	14h34
99,3	48,7	C/D855/C	REMELING, rue de Halstroff, à <u>gauche</u> rue Nationale, à <u>droite</u> rue de Ritzing		14h46	14h35
103,5	44,5	C	RITZING, rue de Rémeling, à <u>gauche</u> rue de Kirsch les Sierck 		14h52	14h41
108,4	39,6	C/D64C	KIRSCH LES SIERCK, rue de Ritzing, rue St Georges, à <u>gauche</u> rue de Verdun, rue de Montenach		14h59	14h48
111,7	36,3	D64C/D256B/C/D956	MONTENACH, route de Kirch, X à <u>gauche</u> , RP 1ère sortie rue Principale, à <u>droite</u> Place de la Mairie, à <u>gauche</u> rue de la Klaus, à <u>gauche</u> route de Kirschbaumen  		15h04	14h52
113,9	34,1	D956	Hors Agglo	GM1	15h08	14h55
116,0	32,0	D956/D855	KIRSCHNAUMEN Hors Agglo, RP 1ère sortie		15h11	14h58
120,4	27,6	D855/D61	KERLING LES SIERCK, à <u>gauche</u> route de Lémestroff		15h17	15h05
124,2	23,8	D61/D62	LEMESTROFF, route de Kerling, à droite rue Principale (PCH à hauteur du n°17)	PC 124,5	15h23 15h24	15h12 0
126,1	21,9	D62	LOUDRENNE, rue de l'Europe, rue de la Liberté, rue de la Tuillerie		15h26	15h12
130,2	17,8	D62/D654/D62	KOENIGSMACKER Métrich, rue d'Oudrenne, à <u>droite</u> rue de Trèves, RP 22ème sortie rue de Mallig		15h32	15h21

Dimanche 18 Septembre 2022 Dép. 57: Vic Sur Seille - THIONVILLE

148,0 km

132,6	15,4	D62	MALLING , rue de Métrich, <u>à gauche</u> route de Gavisse	15h36	15h22
134,1	13,9	D62/D64	GAVISSE , rue de l'Ancien Moulin, <u>à gauche</u> rue Jeanne D'Arc, rue des peupliers	15h38	15h24
136,2	11,8	D64/D1	Hors Agglo <u>à gauche</u> vers Cattenom	15h41	15h27
137,1	10,9	D1	SENTZICH , route du Luxembourg	15h42	15h28
138,8	9,2	D1	CATTENOM , Route du Luxembourg, RP 2ème sortie, RP 2ème sortie vers Thionville	15h45	15h30
140,8	7,2	D1	HUSANGE , route de Thionville	15h49	15h33
141,5	6,5	D1	GARCHE , route de Mondorff, Feux <u>tout droit</u> route de Garche, Feux <u>tout droit</u> vers Thionville	15h49	15h34
143,9	4,1	D1	Sainte-Marie , route de Mondorff	15h53	15h37
145,5	2,5	D1/D653	MANOM , route de Mondorff, RP 3ème sortie route du Luxembourg	15h55	15h40
146,4	1,6	D653	THIONVILLE , RP 3ème sortie avenue Comte de Bertier, avenue Albert 1er, <u>à droite</u> rue Jean L'Aveugle, RP 3ème sortie rue des Ducs de Lorraine	15h56	15h41
148,0	0,0		Arrivée : boulevard Foch à hauteur de la Gare routière	15h58	15h43

